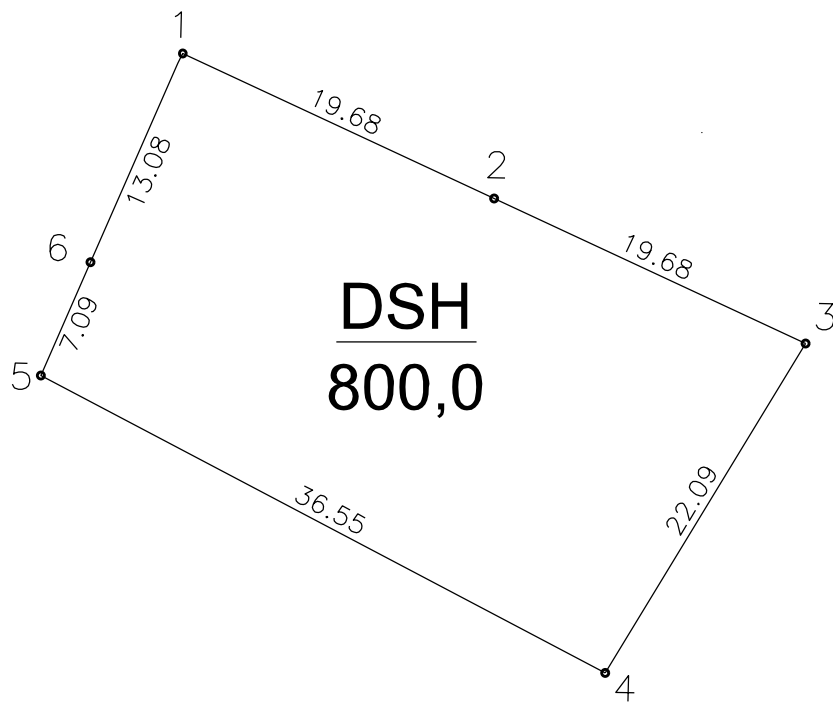


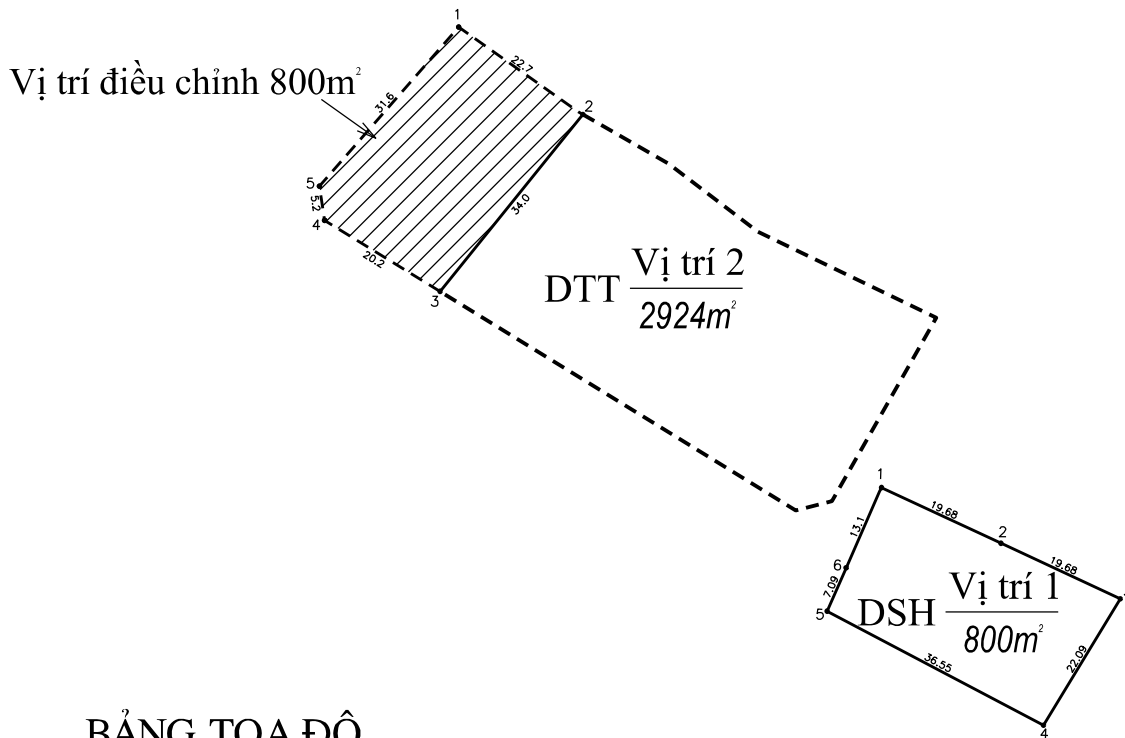
V TRÍ ã CÓ TRONG QUY HO CH



BẢNG TỌA ĐỘ

STT	Y	X
1	1594892.52	525482.77
2	1594884.21	525500.61
3	1594875.91	525518.45
4	1594857.04	525506.97
5	1594874.07	525474.64
6	1594880.56	525477.49

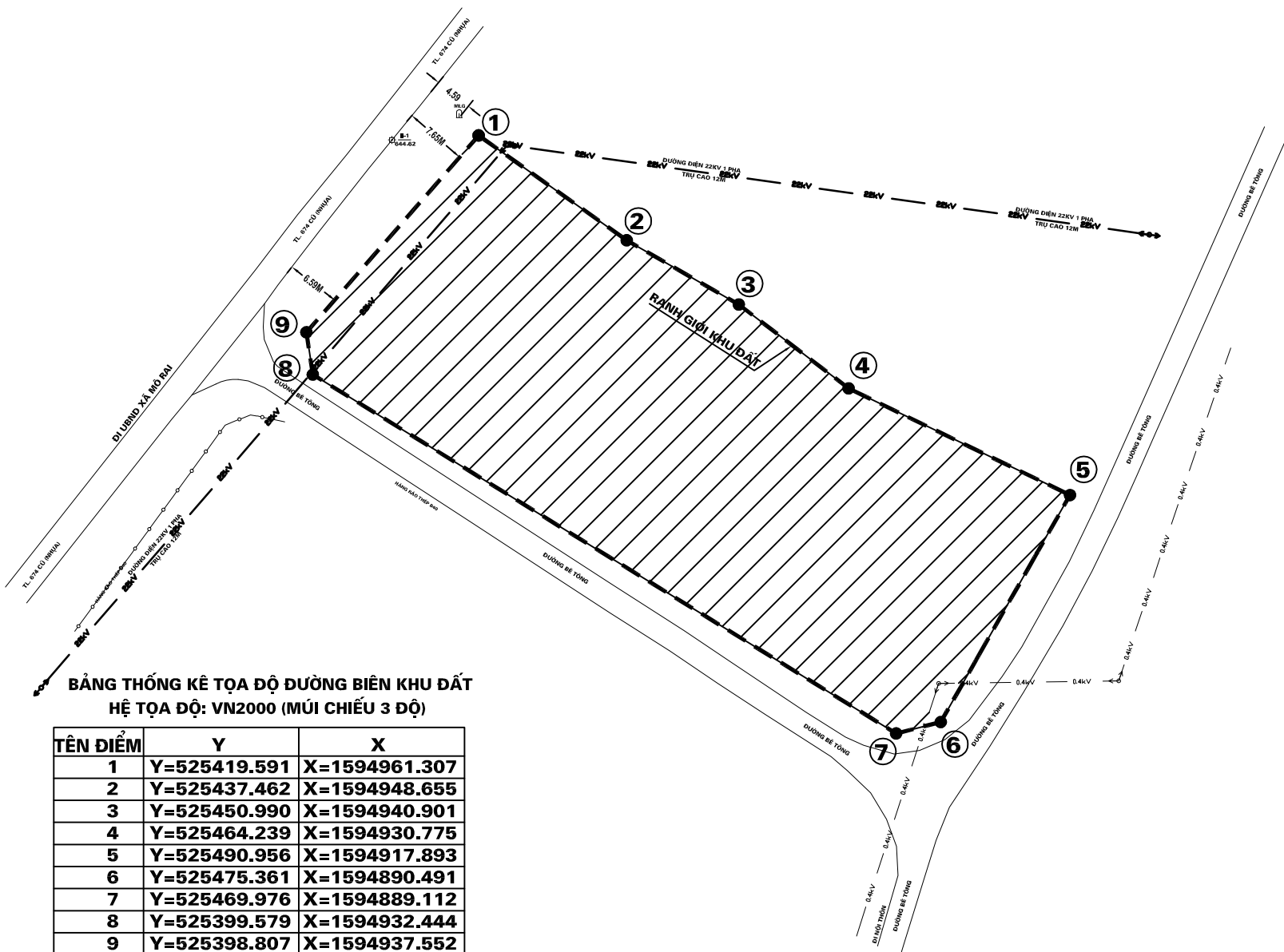
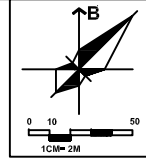
S V TRÍ SAU I U CHÍNH



BẢNG TỌA ĐỘ

STT	Y	X
Vị trí 1		
1	1594892.52	525482.77
2	1594884.21	525500.61
3	1594875.04	525518.45
4	1594857.04	525506.97
5	1594874.07	525474.64
6	1594880.56	525477.49
Vị trí điều chỉnh		
1	1594961.31	525419.59
2	1594948.26	525438.14
3	1594921.84	525416.81
4	1594932.44	525399.58
5	1594937.55	525398.81

V TRÍ UBND HUYỆN THẠCH AN, GIỚI THIỆU



BẢNG THỐNG KÊ TỌA ĐỘ ĐƯỜNG BIÊN KHU ĐẤT
HỆ TỌA ĐỘ: VN2000 (MÚI CHIỀU 3 ĐỘ)

TÊN ĐIỂM	Y	X
1	Y=525419.591	X=1594961.307
2	Y=525437.462	X=1594948.655
3	Y=525450.990	X=1594940.901
4	Y=525464.239	X=1594930.775
5	Y=525490.956	X=1594917.893
6	Y=525475.361	X=1594890.491
7	Y=525469.976	X=1594889.112
8	Y=525399.579	X=1594932.444
9	Y=525398.807	X=1594937.552