
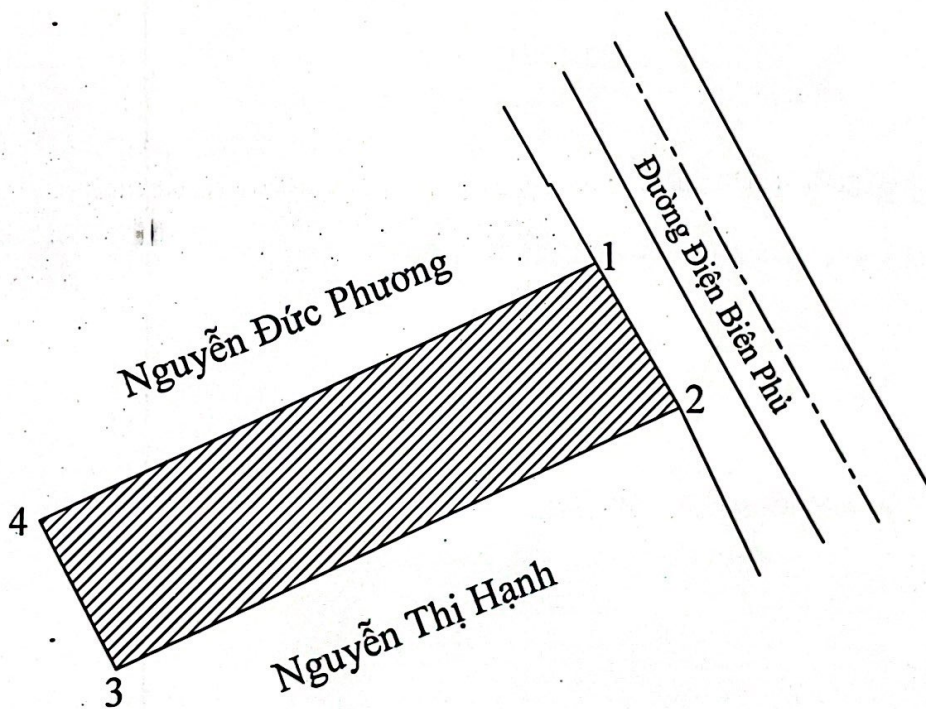


TRÍCH LỤC BẢN ĐỒ ĐỊA CHÍNH




1. Số thứ tự thửa đất: 08B (thửa 48 tờ bản đồ mới) - Tờ bản đồ số: 35.
Địa chỉ thửa đất: Thôn 1, thị trấn Sa Thầy, huyện Sa Thầy, tỉnh Kon Tum.
2. Diện tích: 440,0 m²
3. Mục đích sử dụng đất: Đất nông nghiệp trồng cây lâu năm.
4. Tên người sử dụng đất: Lê Phú Lũ - Lường Thị The
Địa chỉ thường trú: Hoàng Thanh, Hoàng Hóa, Thanh Hóa
5. Các thay đổi của thửa đất so với giấy tờ pháp lý về quyền sử dụng đất: Không
6. Bản vẽ thửa đất:
 - 6.1. Sơ đồ thửa đất:



6.2. Chiều dài cạnh thửa

Cạnh	Chiều dài (m)
1-2	11,0
2-3	40,0
3-4	11,0
4-1	40,0

Ghi chú:  Diện tích nằm trong ranh dự án thu hồi: 440,0 m²