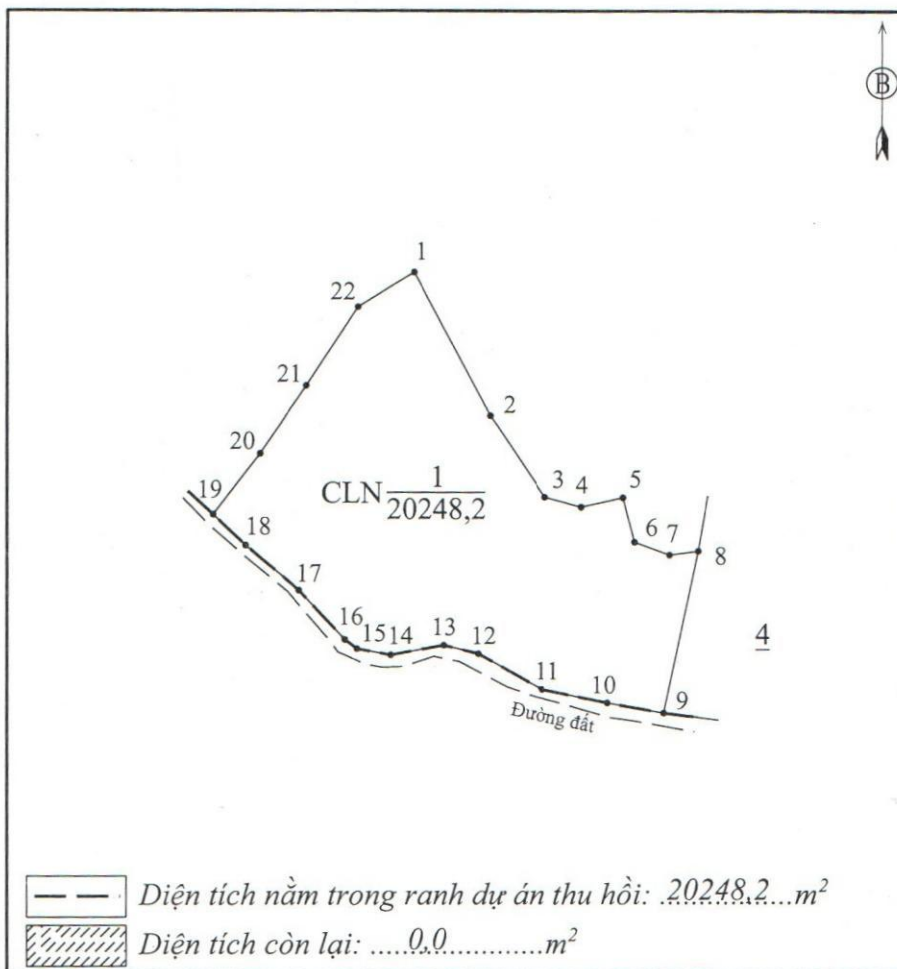


## TRÍCH LỤC BẢN ĐỒ ĐỊA CHÍNH


( Kèm theo Quyết định số: ..... / QĐ - UBND, ngày ..... tháng ..... năm 2020 của UBND huyện )

1. Số hiệu thửa đất: 1.....; Tờ bản đồ số: 139.....  
 Xã : Mô Rai..... Huyện : Sa Thầy..... Tỉnh: Kon Tum.....
2. Tổng diện tích: 20248,2...m<sup>2</sup>; Trong đó: diện tích thu hồi : 20248,2...m<sup>2</sup>, diện tích còn lại : 0,0...m<sup>2</sup>
3. Mục đích sử dụng đất: Đất trồng cây lâu năm.....
4. Tên người sử dụng đất: Trương Văn Thương.....
- Địa chỉ thường trú: Làng Le, Xã Mô Rai, huyện Sa Thầy, tỉnh Kon Tum.....
5. Các thay đổi của thửa đất so với giấy tờ pháp lý về quyền sử dụng đất: Không.....
6. Bản vẽ thửa đất:  
 6.1. Sơ đồ thửa đất : Tỷ lệ : 1/3059




### 6.2. Chiều dài cạnh thửa

Cạnh	Chiều dài (m)
1 - 2	71.66
2 - 3	43.14
3 - 4	16.73
4 - 5	18.93
5 - 6	19.91
6 - 7	16.36
7 - 8	12.82
8 - 9	72.66
9 - 10	25.12
10 - 11	29.75
11 - 12	32.26
12 - 13	15.74
13 - 14	23.81
14 - 15	15.03
15 - 16	6.74
16 - 17	29.60
17 - 18	30.56
18 - 19	19.63
19 - 20	33.56
20 - 21	36.23
21 - 22	41.46
22 - 1	28.97

Người trích lục  
 (Ký, ghi rõ họ và tên)  
  
**Phạm Hữu Duy**

Kon Tum, ngày ..... tháng ..... năm 2020  
 Công ty TNHH Tư vấn và Xây dựng  
 Hoàng Nguyên Kon Tum  
 (Ký tên, đóng dấu)



  
**GIÁM ĐỐC**  
**Nguyễn Bá Trường**

